


Документ подписан простой электронной подписью
Информация о владельце:
ФИО: Бойко Елена Григорьевна
Должность: Ректор
Дата подписания: 19.10.2023 15:22:35
Уникальный программный ключ:
e69eb689122030af7d22cc35409e69d453ec18f

МИНИСТЕРСТВО СЕЛЬСКОГО ХОЗЯЙСТВА РОССИЙСКОЙ ФЕДЕРАЦИИ

Федеральное государственное бюджетное образовательное учреждение высшего образования "Государственный аграрный университет Северного Зауралья"
Агротехнологический институт

УТВЕРЖДАЮ

УЧЕБНЫЙ ПЛАН

И.о. ректора  / Игловиков А.В.
" 01 " 07 2022 г.



План одобрен Ученым советом
университета

Протокол № 11 от 01.07.2022

по программе магистратуры

21.04.02

21.04.02 Землеустройство и кадастры

Магистерская программа "Землепользование: организация, оценка и управление"

Институт: Агротехнологический институт

Квалификация: Магистр

Год начала подготовки (по учебному) 2022

Форма обучения: Заочная

Образовательный стандарт (ФГ № 945 от 11.08.2020)

Срок получения образования: 2 г. 3 м.


Основной	Типы задач профессиональной деятельности
+	технологический

СОГЛАСОВАНО


Проректор по УВРиМП

 / Игловиков А.В./


Начальник УМУ

 / Бердышев В.В./

И.о. директора АТИ

 / Коноплин М.А./

Директор ИДО

 / Дорн Г.А./

ПланСвод Учебный план магистратуры 'z21.04.02_22_Землеустройство и кадастры_Землепользование.plx', код направления 21.04.02, год начала подготовки 2022

-	-	-	Форма контроля				з.е.		Итого акад.часов							Курс 1		Курс 2		Курс 3	Закрепленная кафедра	
			Экза мен	Зачет	КР	Контр.	Экспер тное	Факт	Экспер тное	По плану	Конт. раб.	Ауд.	СР	Конт роль	Пр. подгот	з.е.	з.е.	з.е.	з.е.	з.е.	Код	Наименование
Блок 1.Дисциплины (модули)						69	69	2484	2484	316	316	2078	90		15	12	21	21				
Обязательная часть						42	42	1512	1512	194	194	1300	18		15	6	15	6				
+	Б1.О.01	Логика и методология науки	1			1	3	3	108	108	14	14	76	18	3					3	Философии и социально-	
+	Б1.О.02	Профессиональный иностранный язык		1		1	3	3	108	108	14	14	94		3				1	Иностранных языков		
+	Б1.О.03	Деловые коммуникации		1		1	3	3	108	108	14	14	94		3				1	Иностранных языков		
+	Б1.О.04	Управление проектами		2		2	3	3	108	108	14	14	94			3			10	Экономики, организации и		
+	Б1.О.05	Стратегический менеджмент		2		2	3	3	108	108	14	14	94			3			10	Экономики, организации и		
+	Б1.О.06	Психология личного развития		1		1	3	3	108	108	14	14	94		3				3	Философии и социально-		
+	Б1.О.07	Межкультурное взаимодействие в современном обществе		1		1	3	3	108	108	14	14	94		3				3	Философии и социально-гуманитарных наук		
+	Б1.О.08	Педагогическая деятельность		3		3	3	3	108	108	14	14	94				3		3	Философии и социально-		
+	Б1.О.09	Технико-экономическое обоснование проектов		4		4	3	3	108	108	14	14	94				3		22	Землеустройства и кадастров		
+	Б1.О.10	Методика экспериментальных исследований		3		3	3	3	108	108	14	14	94				3		22	Землеустройства и кадастров		
+	Б1.О.11	Современные проблемы науки в землеустройстве и кадастре		3		3	3	3	108	108	14	14	94				3		22	Землеустройства и кадастров		
+	Б1.О.12	Цифровые технологии в землеустройстве и кадастровой деятельности		3		3	3	3	108	108	14	14	94				3		22	Землеустройства и кадастров		
+	Б1.О.13	Государственная регистрация, учет и оценка земель		4		4	3	3	108	108	12	12	96				3		22	Землеустройства и кадастров		
+	Б1.О.14	Методы дистанционного зондирования в землеустройстве и кадастрах		3		3	3	3	108	108	14	14	94				3		22	Землеустройства и кадастров		
Часть, формируемая участниками образовательных отношений						27	27	972	972	122	122	778	72			6	6	15				
+	Б1.В.01	Информационное обеспечение в землеустройстве	2			2	3	3	108	108	12	12	78	18		3			22	Землеустройства и кадастров		
+	Б1.В.02	Автоматизированные системы проектирования в землеустройстве	3			3	3	3	108	108	14	14	76	18			3		22	Землеустройства и кадастров		
+	Б1.В.03	Моделирование проектов с использованием геоинформационных систем	3	2		23	6	6	216	216	28	28	170	18		3	3		22	Землеустройства и кадастров		
+	Б1.В.04	Управление земельными ресурсами и объектами недвижимости		4		4	3	3	108	108	14	14	94				3		22	Землеустройства и кадастров		
+	Б1.В.05	Территориальное планирование и прогнозирование	4			4	3	3	108	108	14	14	76	18			3		22	Землеустройства и кадастров		
+	Б1.В.06	Технические регламенты землеустроительного проектирования		4		4	3	3	108	108	12	12	96				3		22	Землеустройства и кадастров		
+	Б1.В.ДВ.01	Дисциплины (модули) по выбору 1 (ДВ.1)		44		44	6	6	216	216	28	28	188					6				
+	Б1.В.ДВ.01.01	Модуль по выбору 1.1		44		44	6	6	216	216	28	28	188					6				
+	Б1.В.ДВ.01.01.0	Экономико-математические методы и моделирование в землеустройстве и кадастрах		4		4	3	3	108	108	14	14	94				3		22	Землеустройства и кадастров		
+	Б1.В.ДВ.01.01.0	Эколого-экономические риски проектирования		4		4	3	3	108	108	14	14	94				3		22	Землеустройства и кадастров		
-	Б1.В.ДВ.01.02	Модуль по выбору 1.2		44		44	6	6	216	216	28	28	188					6				
-	Б1.В.ДВ.01.02.0	Управление устойчивым развитием сельских территорий		4		4	3	3	108	108	14	14	94				3		22	Землеустройства и кадастров		
-	Б1.В.ДВ.01.02.0	Управление системой землепользования в административно-территориальном образовании		4		4	3	3	108	108	14	14	94				3		22	Землеустройства и кадастров		
Блок 2.Практика						42	42	1512	1512	80	80	1417.5	14.5		6	21	6	3	6			
Обязательная часть						27	27	972	972	80	80	884.5	7.5		6	21						
+	Б2.О.01(У)	Ознакомительная практика		1			6	6	216	216	40	40	176		6				22	Землеустройства и кадастров		
+	Б2.О.02(У)	Технологическая практика 1		2			6	6	216	216	40	40	176			6			22	Землеустройства и кадастров		

ПланСвод Учебный план магистратуры 'z21.04.02_22_Землеустройство и кадастры_Землепользование.rlx', код направления 21.04.02, год начала подготовки 2022

-	-	-	Форма контроля				з.е.		Итого акад.часов							Курс 1	Курс 2		Курс 3	Закрепленная кафедра			
			Экза мен	Зачет	КР	Контр.	Экспертное	Факт	Экспертное	По плану	Конт. раб.	Ауд.	СР	Конт роль	Пр. подгот	з.е.	з.е.	з.е.	з.е.	з.е.	Код	Наименование	
+	Б2.О.03(П)	Технологическая практика 2		2			15	15	540	540			532.5	7.5			15			22	Землеустройства и кадастров		
Часть, формируемая участниками образовательных отношений							15	15	540	540			533	7				6	3	6			
+	Б2.В.01(П)	Технологическая практика 3		34			9	9	324	324			320	4			6	3		22	Землеустройства и кадастров		
+	Б2.В.02(П)	Преддипломная практика		5			6	6	216	216			213	3					6	22	Землеустройства и кадастров		
Блок 3. Государственная итоговая аттестация							9	9	324	324			301	23						9			
Обязательная часть							9	9	324	324			301	23							9		
+	Б3.О.01	Подготовка к сдаче и сдача государственного экзамена	5				3	3	108	108			107	1					3	22	Землеустройства и кадастров		
+	Б3.О.02	Выполнение и защита выпускной квалификационной работы	5				6	6	216	216			194	22					6	22	Землеустройства и кадастров		
ФТД. Факультативные дисциплины							3	3	108	108	12	12	96					3					
+	ФТД.01	Введение в анализ данных		3			3	3	108	108	12	12	96					3		5	Математики и информатики		

